

RIGI HOFER'S EXKURSIONS-KARTE

OB. TEIL DES BERGES UND GANZES MASSIV

VERLAG VON HOFER & Co A.G. ZÜRICH III. AUFLAGE



Die **BEIDEN RIGI-BAHNEN**
zwischen Rigi-Staffel und Rigi-Kulm
im Hintergrund die Berneralpen.



RIGI HOFER'S EXKURSIONS-KARTE

OB. TEIL DES BERGES UND GANZES MASSIV

VERLAG VON HOFER & C° A.G. ZÜRICH III. AUFLAGE

1910

HOTELS UND PENSIONEN*

AUF DEM RIGI

(Mitglieder des Schweiz. Hoteliervereins)

		Höhe ü. M.	Bettenzahl	Minimal-Pensionspreis	
				Haupt-Saison	Außer Saison
Rigi-First	Hotel Rigi-First	1460	170	16.—	15.—
Rigi-Kaltbad	Grand Hotel und Kurhaus	1440	260+	16.—	15.—
	Hotel Bellevue		70°	10.50	10.—
Rigi-Klösterli	Hotel Sonne	1315	150	9. –	8.50
	Hotel Schwert		100	9.—	9.—
	Hotel Krone		40	8.—	7.—
	Hotel des Alpes	1402	50°	8. –	7.—
Rigi-Kulm	Hotels Rigi-Kulm	1800	350	18.—	15.—
Rigi-Scheidegg	Hotel und Kurhaus	1650	150	10.—	10.—
Rigi-Staffel	Pension Rigi-Staffel	1600	95	10.—	9.—
Rigi-Staffelhöhe	Hotel-Pension Edelweiß	1570	25°	9.—	8,50

* in alphabetischer Reihenfolge + im Winter geöffnet
° das ganze Jahr geöffnet

Ständige Aerzte im Kaltbad (Grand-Hotel)
First und Klösterli (Hotel Sonne)

Hausorchester :: Tennisplätze :: Post- und Telegraphenbureau
Telephon

Katholischer und protestantischer Gottesdienst

EXCURSIONSKARTE VOM RIG

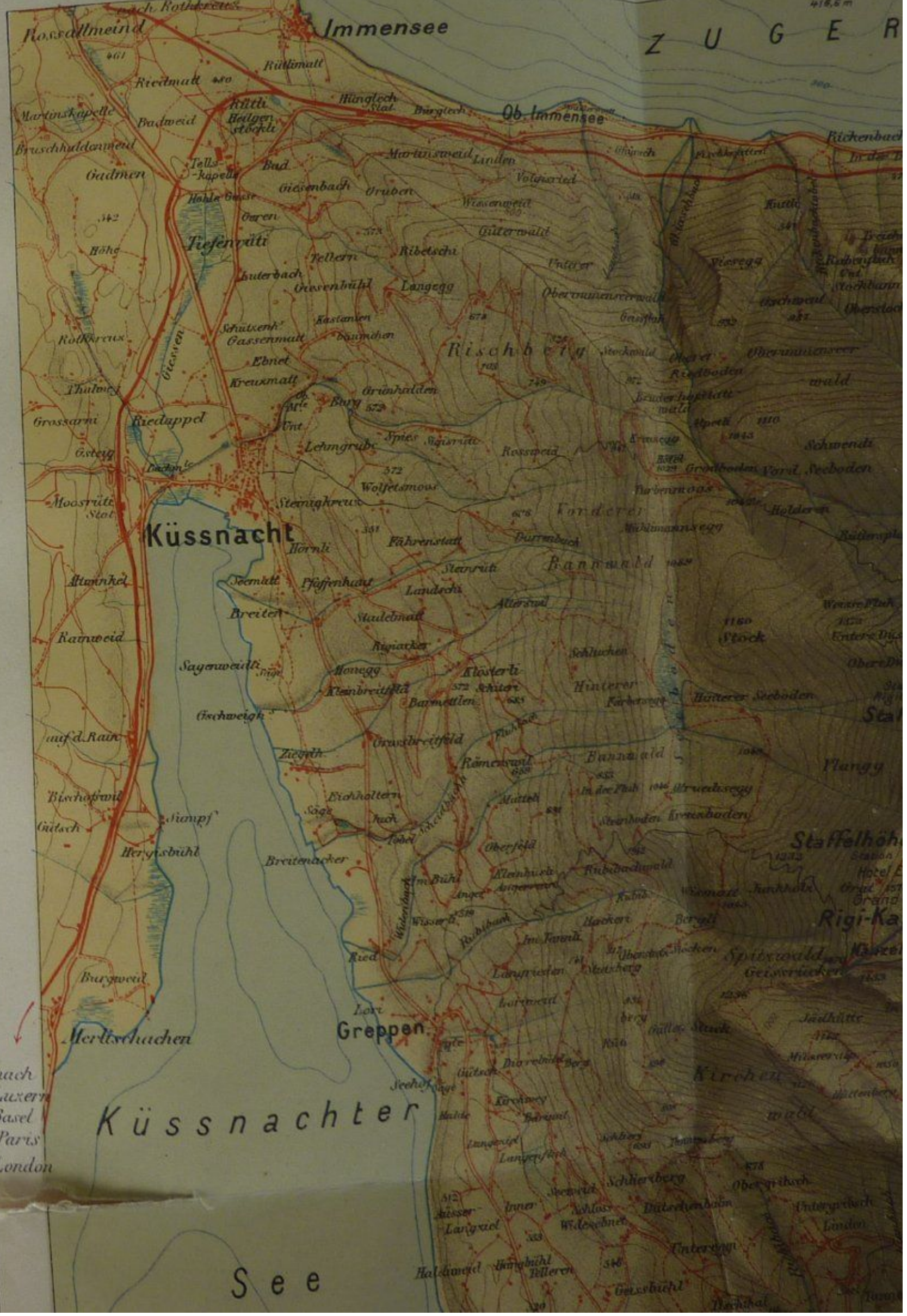
Immensee
ZUGER
Ob. Immensee
Küssnacht
Greppen
Küssnachter
See
nach Luzern Basel Paris London
Merlischachen
Staffelhöhe
Rigi-Ka
Rischberg
Bannwald
Kirchenwald

Entworfen und ausgeführt von HOFER & Co A.G. ZÜRICH.

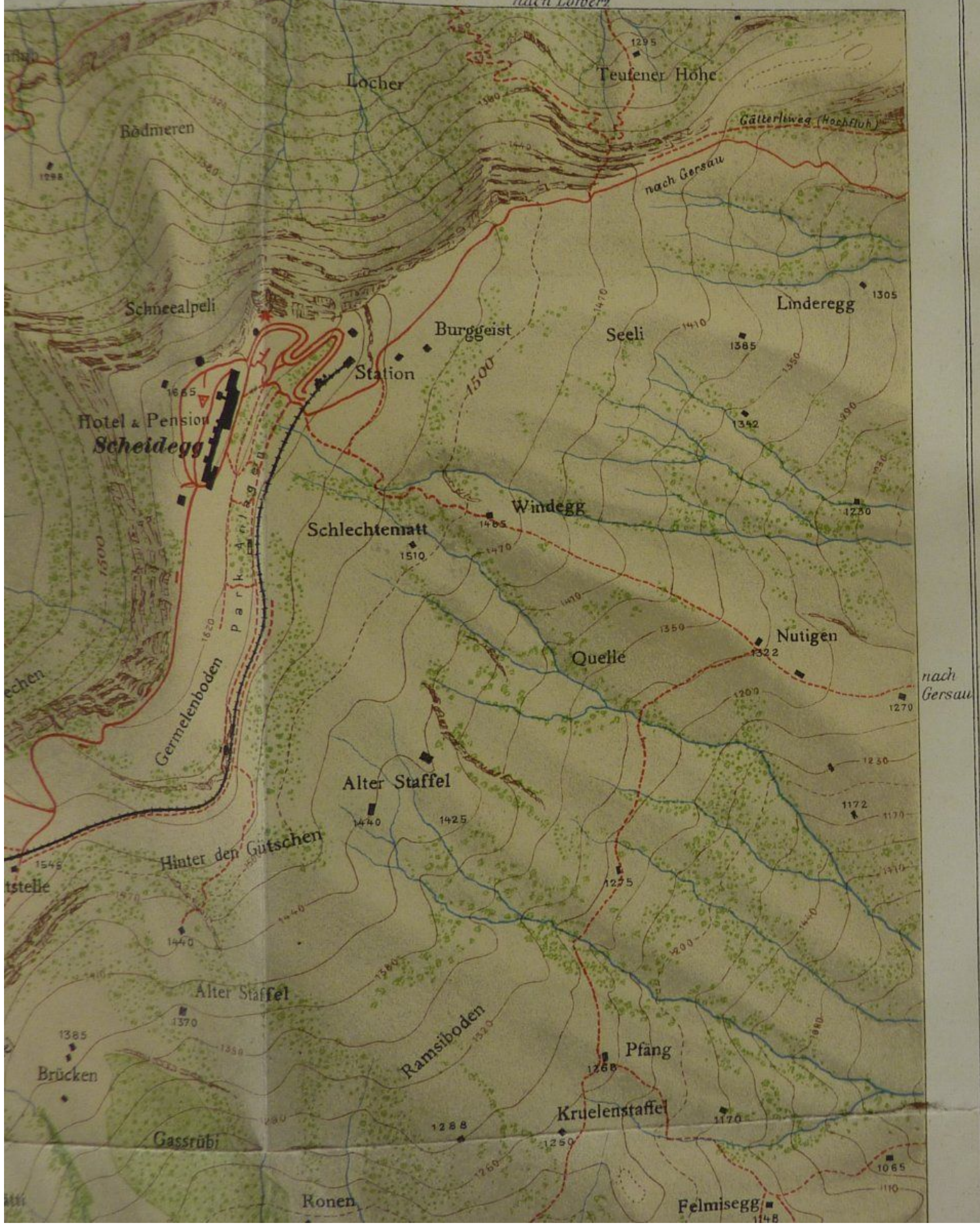
nach Lowerz
1295
Teufener Höhe
Löcher
Bodmeren
1298
Gätterliweg (Hochfluh)
nach Gersau
Schneealpeli
Burggeist
Station
Seeli
Linderegg
1305
1385
1665
Hotel & Pension
Scheidegg
1352
Windegg
1465
Schlechtenmatt
1510
1250
1500
Park Anlage
Germelenboden
1350
Nutigen
1322
Quelle
nach Gersau
1270
Alter Staffel
1440
1425
1172
Hinter den Gütschen
1545
1275
1440
Alter Staffel
1370
1385
Brücken
Ramsiboden
Pfang
1268
1288
Kruelenstaffel
1170
1250
Gassrübi
1065
Ronen
Felmisegg
1148

Photo-Haus „Deyle"

Telephon Rigi 237 / (Grand Hotel)

Rigi-Kaltbad

Agfa- und Kodak-Artikel + Photo-Apparate

Entwickeln, Kopieren, Vergrößerungen

Große Auswahl in Ansichtskarten

Albums etc.

Photo-Atelier

(Elektr. Licht)

Paß-, Postkarten-, Portraits- und Gruppenphotos

Bei guter Witterung Photograph auf Rigi-Kulm

Prompter Versand nach auswärts

HOTEL FELSENTOR

direkt am Wege von Weggis auf die Rigi, 7 Minuten von Rigibahnstation **Romiti-Felsentor,** 20 Minuten unter **Rigi-Kaltbad.** Ca. 30 Betten. Sehr sonnige, windgeschützte ruhige Lage mit prachtvoller Fernsicht. Großer Naturpark. Gartenwirtschaft - Kegelbahn. Massenquartier: Heulager - Gute Küche - Ia. Weine - Restauration - Pensions-Preis von Fr. 8.— an - Touristenzimmer von Fr. 3.— an. Besonders sehenswert ist das hohe Felsmassiv mit seinem durch die Natur gebildeten Durchgang zum Hotel. Neu: über Winter geöffnet. Man spricht deutsch, franz., engl., italien. Portier an der Station.

Höflich empfiehlt sich: Der Besitzer: **Ed. John Indermauer**

EXCURSIONSKARTE VOM RIGI, OBERER THEIL DES BERGES

Entworfen und ausgeführt von HOFER & Cº A.G. ZÜRICH.

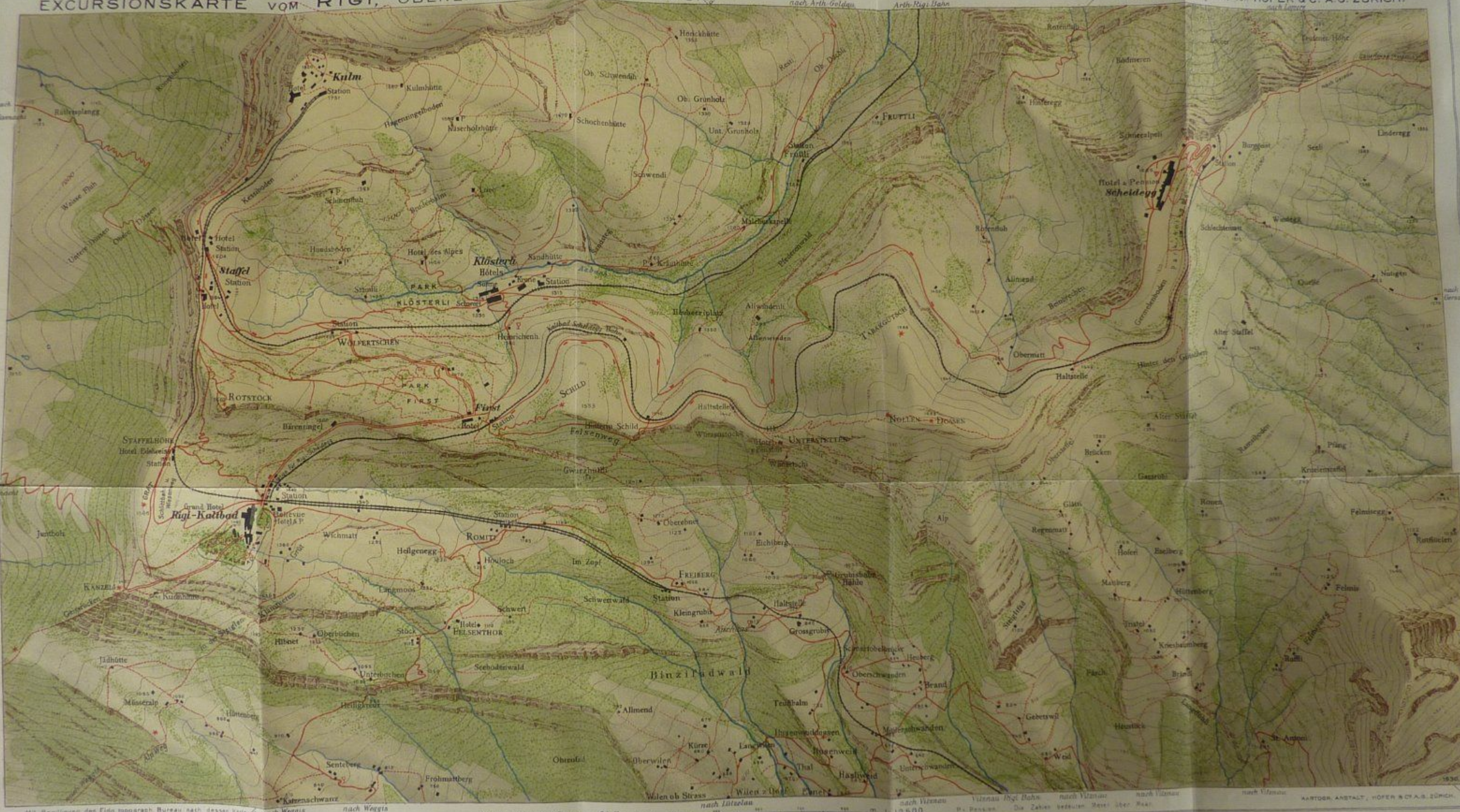
Nord
nach Arth-Goldau
Arth-Rigi Bahn
Kulm
Station
Kulmhütte
Horickhütte
Ob. Schwendi
Ob. Grunholz
Unt. Grunholz
Schochenhütte
Fruttli
Station Fruttli
Rotenfluh
Bodmeren
Hinteregg
Trudelen Höhe
nach Lauerz
Scheidegg
Hotel u. Pension
Station
Burggeist
Seeli
Linderegg
Staffel
Hotel
Station
Kessisboden
Weisse Fluh
Hundsboden
Schneealpli
Hotel des Alpes
Klösterli
Hôtels
Station
Sandhütte
Malchuskapelle
Heuberiplatz
Allwändeli
Tabakgütsch
Obermatt
Haltstelle
Alter Staffel
Nutigen
Wintergg
PARK
KLÖSTERLI
Station
WOLFERTSCHEN
Heinrichen
ROTSTOCK
PARK
FIRST
First
Hotel
Station
SCHILD
Hotlerie Schild
Felsenweg
Haltstelle
Unterstetten
Notten
Dossen
Brücken
Gazarüt
Pfang
Krutelenstaffel
STAFFELHÖHE
Hotel Edelweiss
Station
Gwürzhütte
Grand Hotel
Rigi-Kaltbad
Hotel
Station
ROMITI
Heilgenegg
Oberebnet
Eichiberg
Alp
Regenmatt
Rosen
Felmisegg
KANZELI
Justiholz
Langmoos
Hoüloch
Im Zopf
Freiberg
Station
Schwert
Schwertwald
Hôtels
FELSENTHOR
Hibnet
Tädhütte
Mösserälp
Seebodenwald
Binzifudwald
Kleingrubi
Grossgrubi
Oberschwandeen
Brand
Gebetswil
Allmend
Kürze
Oberwilen
Obrenfad
Senteberg
Frohmattberg
Katzenschwanz
Wilen ob Strass
Wilen z. Dorf
Thal
Hasliweid
Unterschwanden
Weid
St. Antoni
1930.
Süd
nach Weggis
nach Weggis
nach Lützelau
nach Vitznau
Vitznau-Rigi Bahn
nach Vitznau
nach Vitznau
nach Vitznau
nach Gersau
nach Gersau

Mit Bewilligung des Eidg. topograph. Bureau nach dessen Karte

Equidistanz der Curven = 30 m 1:12500.

P. Pension Die Zahlen bedeuten Meter über Meer

KARTOGR. ANSTALT, HOFER & Cº A.G. ZÜRICH.

┼┼┼┼┼┼	Eisenbahn
—	Spazierwege
------	Fusswege
*	Aussichtspunkt
–	Ruhebänke
Y	Wirtschaft

Phot
Teleph
Agfa- und
Entwick
Gr
Paß-, Post
Bei gute

HOTE
FELS

Höflich empfie

EXCURSIONSKARTE VOM RIGI. GANZES MASSIV

Entworfen und ausgeführt von HOFER & Cº A.G. ZÜRICH.

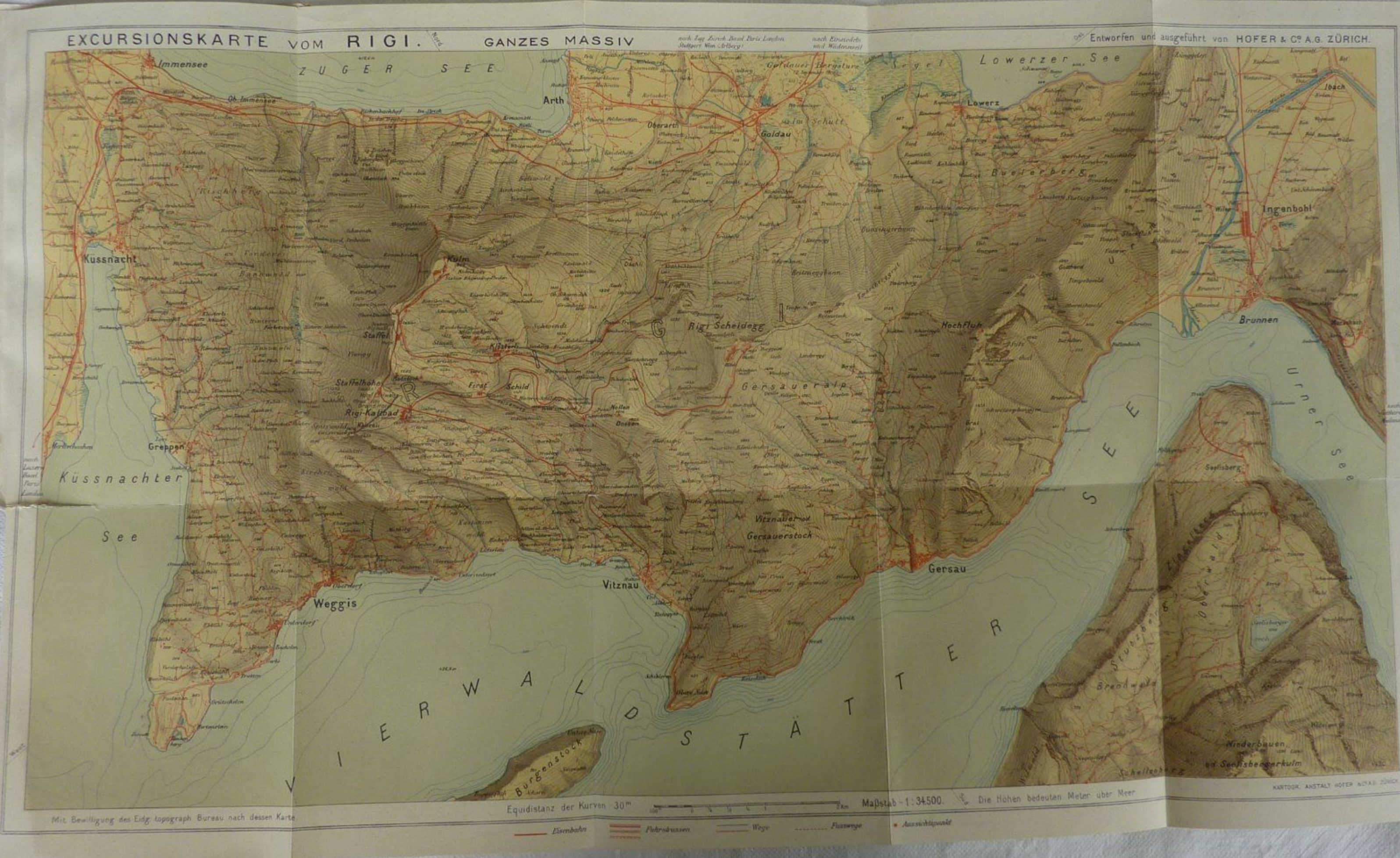
Nord
nach Zug Zürich Basel Paris London Stuttgart Wien (Arlberg)
nach Einsiedeln und Wädenswil
ZUGER SEE
Lowerzer See
Urner See
Küssnachter See
VIERWALDSTÄTTER SEE
RIGI
Immensee
Ob. Immensee
Arth
Oberarth
Goldau
Goldauer Bergsturz
Lowerz
Ibach
Ingenbohl
Brunnen
Küssnacht
Kulm
Staffel
Staffelhöhe
Kaltbad
Rigi-Kaltbad
First
Schild
Rigi Scheidegg
Gersauer alp
Hochfluh
Urmiberg
Greppen
Weggis
Vitznau
Gersau
Vitznauerstock
Gersauerstock
Bürgenstock
Seelisberg
Niederbauen
Schwyz
Eisenbahn
Fahrstrassen
Wege
Fusswege
Aussichtspunkt
KARTOGR. ANSTALT HOFER & Cº A.G. ZÜRICH

Mit Bewilligung des Eidg. topograph. Bureau nach dessen Karte.

Equidistanz der Kurven 30ᵐ Maßstab 1:34500. Die Höhen bedeuten Meter über Meer

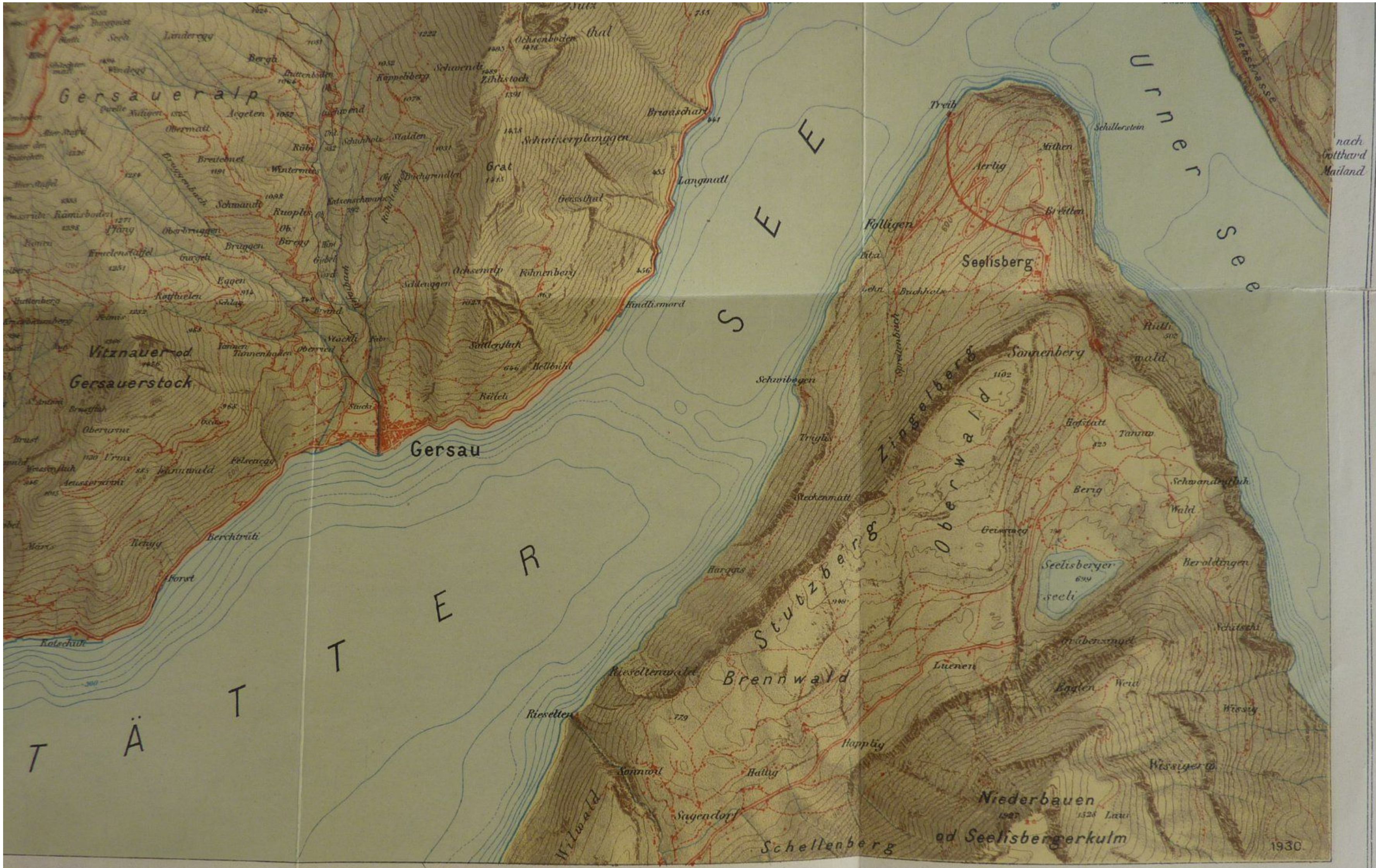
Gersaueralp
Vitznauer- od
Gersauerstock
Gersau
Urner See
Axenstrasse
nach
Gotthard
Mailand
Treib
Schillerstein
Mithen
Aerlig
Breiten
Folligen
Seelisberg
Rütli
Sonnenberg
Zingelberg
Oberwald
Stutzberg
Brennwald
Seelisberger
seeli
699
Beroldingen
Niederbauen
od Seelisbergerkulm
Schellenberg
Wilwald
Sagendorf
Sonnwil
Rieselten
Rieseltenwald
Schwibogen
Triglis
Langmatt
Kindlismord
Brunnschart
Schwizerplanggen
Grat
Ochsenalp
Föhnenberg
Sattelfluh
Hellbühl
Rüteli
Felsenegg
Berchtrüti
Rengg
Forst
Rotschuh
Gschwend
Stalden
Schwendi
Zihlistock
Ochsenboden
Lindenegg
Berg
Rämisboden
Bruggen
Oberbruggen
Gurgeli
Eggen
Brand
Stöckli
Vordermatt
Obermatt
Acgeten
Rübi
Winterner
Breitenmat
Kuoplis
Schmandi
Bernig
Wald
Schwandenfluh
Tannen
Hofstatt
Luenen
Egglen
Wissig
Wissigen
Happlig
Hallig
Buchholz
Lehn
Bila
Steckenmatt
Harggis
Schätschi
1930.
VIERWALDSTÄTTER SEE

2 Km Maßstab - 1 : 34.500. Süd Die Höhen bedeuten Meter über Meer. KARTOGR. ANSTALT HOFER & Co A.G. ZÜRICH.

Wege ---- Fusswege ✶ Aussichtspunkt

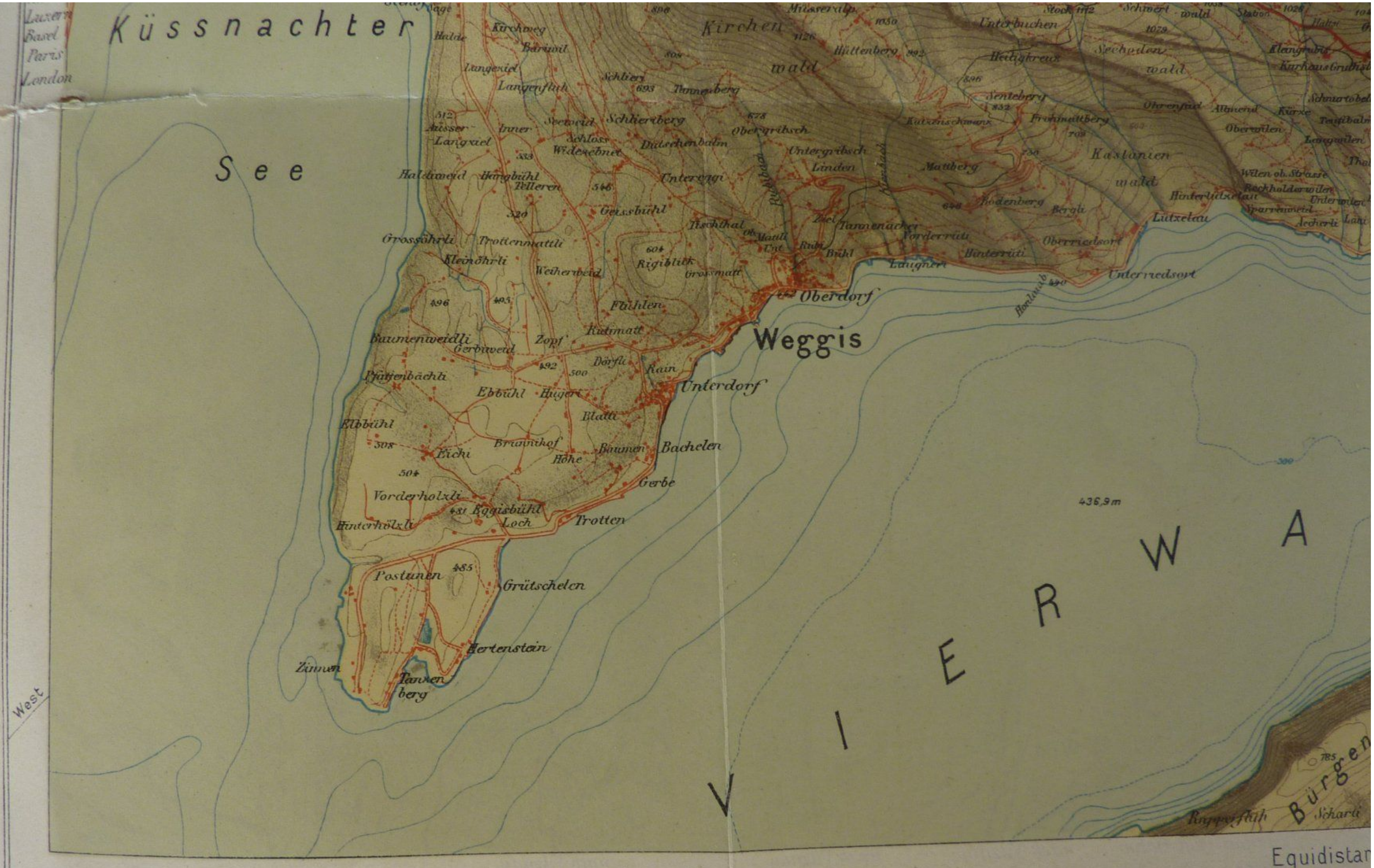
Luzern
Basel
Paris
London
Küssnachter
See
Kirchen wald
Mülleralp
Hüttenberg
Unterbuchen
Heiligkreuz
Sechelen wald
Klangrubli
Kurhaus Grubisbalm
Kirchweg
Bärimil
Halde
Langeziel
Langenfluh
Schlieri
Tannenberg
Seeweid
Schlierrberg
Schloss
Widerebnet
Dätschenbalm
Äusser Langziel
Inner
Obergribsch
Untergribsch
Linden
Mattberg
Katzenschwanz
Sentebery
Frohmattberg
Kastanien wald
Halsweid
Hangbühl
Telleren
Unteregg
Geissbühl
Rodenberg
Bergli
Hinterlützelau
Lützelau
Grossöhrli
Kleinöhrli
Trottenmattli
Weiherweid
Rigiblick
Grossmatt
Ischithal
Mattli
Zinn
Tannenacher
Vorderrüti
Hinterrüti
Oberriedsort
Unterriedsort
Laugneri
Oberdorf
Fluhlen
Kutimatt
Weggis
Baumenweidli
Gerbiweid
Zopf
Dörfli
Rain
Unterdorf
Pfaffenbächli
Ebbühl
Hugert
Blatti
Elbbühl
Brunnhof
Eichi
Höhe
Baumen
Bacheln
Gerbe
Vorderholzli
Eggisbühl
Hinterholzli
Loch
Trotten
Postunen
Grütschelen
Hertenstein
Zinnen
Tannenberg
West
436,9 m
V I E R W A
Rappenfluh
Bürgen
Scharti
Equidistan

Mit Bewilligung des Eidg. topograph. Bureau nach dessen Karte.

EXCURSIONSKARTE VOM RIGI, OBERER THEIL DES BERGES.

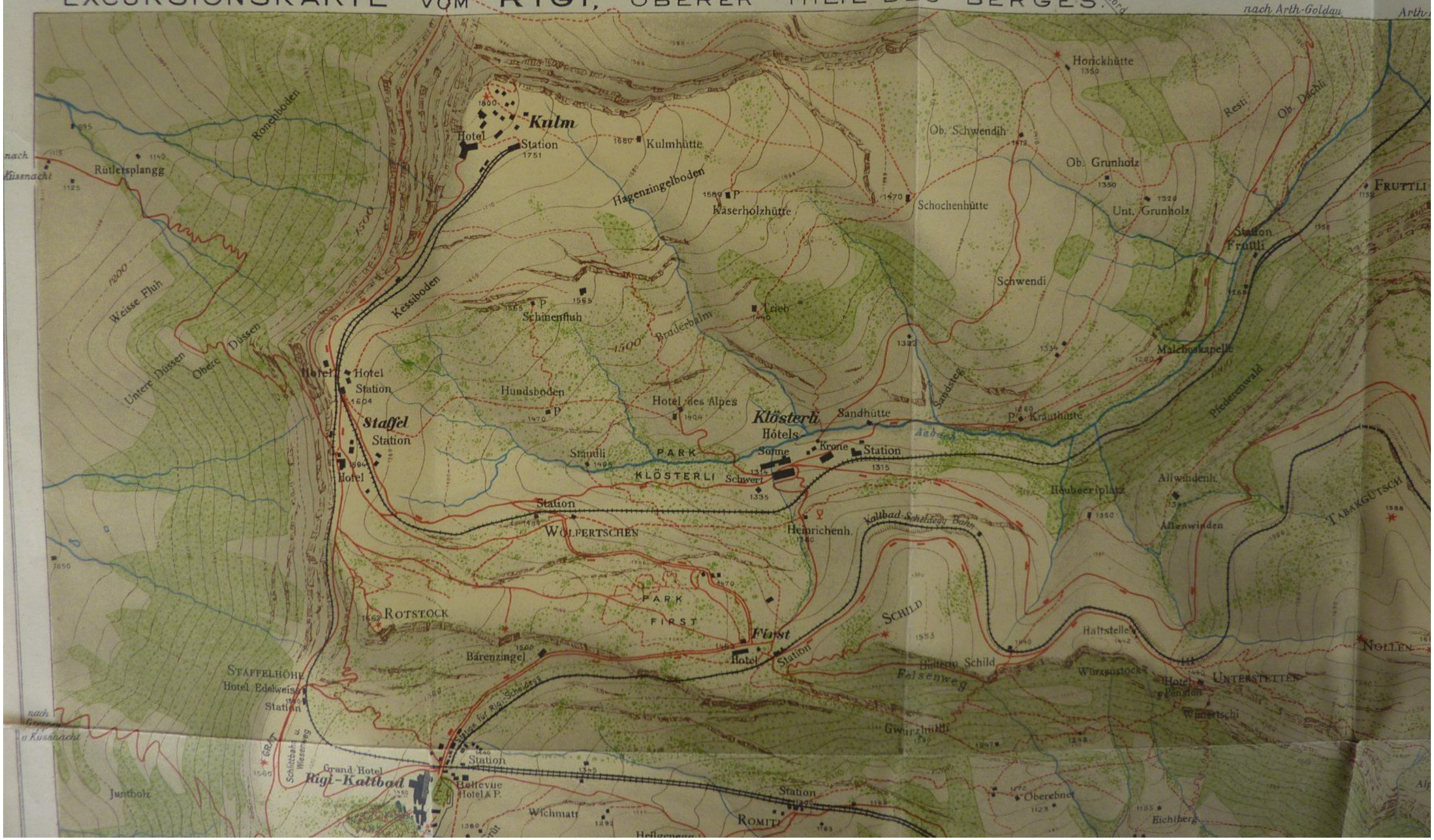
Nord
nach Arth-Goldau
Arth
Kulm
Hotel
Station
1751
1800
Kulmhütte
Horickhütte
Ob. Schwendih
Ob. Grunholz
Resti
Ob. Dächli
Unt. Grunholz
Schochenhütte
Kaserholzhütte
Hagenzingelboden
Ronenboden
nach Küssnacht
Rütlersplangg
Weisse Fluh
Untere Düssen
Obere Düssen
Kessiboden
Schinenfluh
Bruderbalm
Trieb
Schwendi
Station Fruttli
Fruttli
Malchuskapelle
Pfedernwald
Hotel
Hotel
Station
1604
Staffel
Station
Hotel
Hundsboden
Hotel des Alpes
Klösterli
Hotels
Sandhütte
Sandsteg
Kräuthütte
Aabach
Sonne
Krone
Station
Schwert
Ständli
PARK
KLÖSTERLI
Station
Wölfertschen
Heinrichenh.
Kaltbad-Scheidegg Bahn
Heubeeriplatz
Allwindenh.
Allenwinden
Tabakgütsch
PARK FIRST
Rotstock
First
Hotel
Station
Schild
Bärenzingel
Haltstelle
Hotel Schild
Felsenweg
Würzenstock
Hotel Pension
Unterstetten
Nollen
Staffelhöhe
Hotel Edelweiss
Station
nach Greppen u. Küssnacht
Grat
Schlittbahn u. Wiesenweg
Grand Hotel
Rigi-Kaltbad
Station
Bellevue
Hotel & P.
Wichmatt
Station
Romiti
Heftgenegg
Oberebnet
Eichlberg
Juntholz
Gwirzhütti
Wänertschi
1500
1200

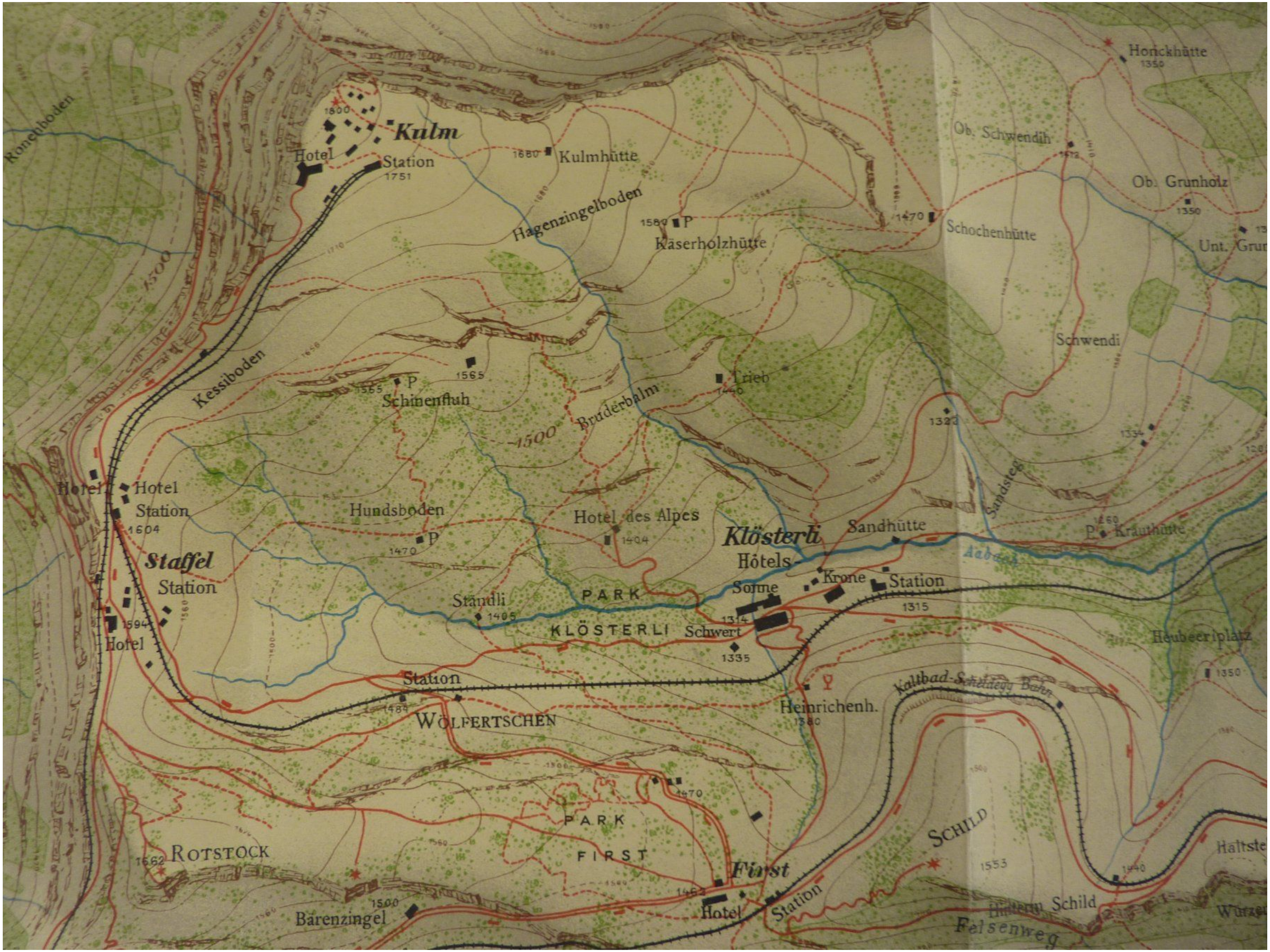
Kulm
1800
Hotel
Station
1751
1680 Kulmhütte
Hagenzingelboden
1580 P
Käserholzhütte
Ronehboden
1500
Kessiboden
1565
1565 P
Schinenfluh
1500
Bruderbalm
Trieb
1440
Hotel
Hotel
Station
1604
Staffel
Station
1594
Hotel
Hundsboden
1470 P
Hotel des Alpes
1404
Klösterli
Hôtels-
Sonne
Krone
Station
1315
Sandhütte
Ständli
1405
PARK
KLÖSTERLI
1314
Schwert
1335
Station
1484
WÖLFERTSCHEN
Heinrichenh.
1380
Kaltbad-Scheidegg Bahn
1470
PARK
FIRST
ROTSTOCK
1562
1500
Bärenzingel
First
1463
Hotel
Station
SCHILD
1553
Hinterm Schild
Felsenweg
Würze
Haltstel
1440
Horickhütte
1350
Ob. Schwendih
Ob. Grunholz
1350
Unt. Gru
1470
Schochenhütte
Schwendi
1322
1334
Sandsteg
Aabach
1260
P. Kräuthütte
Heubeeriplatz
1350

MAP "RIGI: HOFER'S EXCURSION MAP"

LANDKARTE "RIGI HOFERS EXKURSIONS-KARTE", SEHR ALT, (GEBRAUCHT) IN LUSTMÜHLE FÜR CHF 7 – MIT LIEFERUNG AUF RICARDO KAUFEN - HTTPS://WWW.RICARDO.CH/DE/A/LANDKARTE-'RIGI-HOFERS-EXKURSIONS-KARTE'-SEHR-ALT-1286365446/?SRSLTID=AFMBOOO9SSEQEPALLOOKKOPEPMAPCHYPSXVHRBRD2XHOSWRD_DDF_VCA